

MAPA DO CELÓW PROJEKTOWYCH

aktualna pod względem syt.-wys. i uzbrojenia
podziemnego terenu na dzień 15.04.2014 r.

SKALA 1 : 500

Gmina: Czarna Woda

Obwód: Lubiki

Dziątko: 179/2

Km.: 6.209.22.08.3.3; 6.209.22.08.3.4; 6.209.22.08.3.2; 6.209.22.08.3.1

KE RG: GG-11.6640.946.2014

Zakres opracowania mapy: **2014.04.25**

UWAGA: Nie wyklucza się istnienia urządzeń podziemnych nie zgłoszonych do inwentaryzacji, o których brak jest danych w branzach.

Mapa została wykonana bez ustaleń obciążeń służebnościami gruntowymi

Opracował:

mgr inż. Jacek Płatek
geodeta uprawniony
opracowanie nr 20789

mgr inż. Jacek Płatek
geodeta uprawniony
opracowanie nr 20789
NIP 5792043127 KRS 14220802249
506 392 043

Poswiadcza się, że niniejszy dokument został opracowany w wyniku prac geodezyjnych i kartograficznych, których rezultaty zawiera operat techniczny wpisany do ewidencji materiałów państwowego zasobu geodezyjnego i kartograficznego	Organ prowadzący państwowy zasób geodezyjny i kartograficzny	Starosta Starogardzki
Identyfikator ewidencyjny materiału zasobu - operatu technicznego		P-2213.2014.865
Data wpisania operatu technicznego do ewidencji materiałów zasobu		2014.04.25
Imię, nazwisko i podpis osoby reprezentującej organ		Wiesław Malaszczyński

ZESPÓŁ UZGADNIANIA DOKUMENTACJI w Starogardzie Gdańskim

W granicach opracowania mapy wniesiono następujące projektowane urządzenia:





1. Linia wodociągowa średnicy 100 mm
Stworzył: Gł. Inż. 30.04.2014
Gł. Inż. 30.04.2014

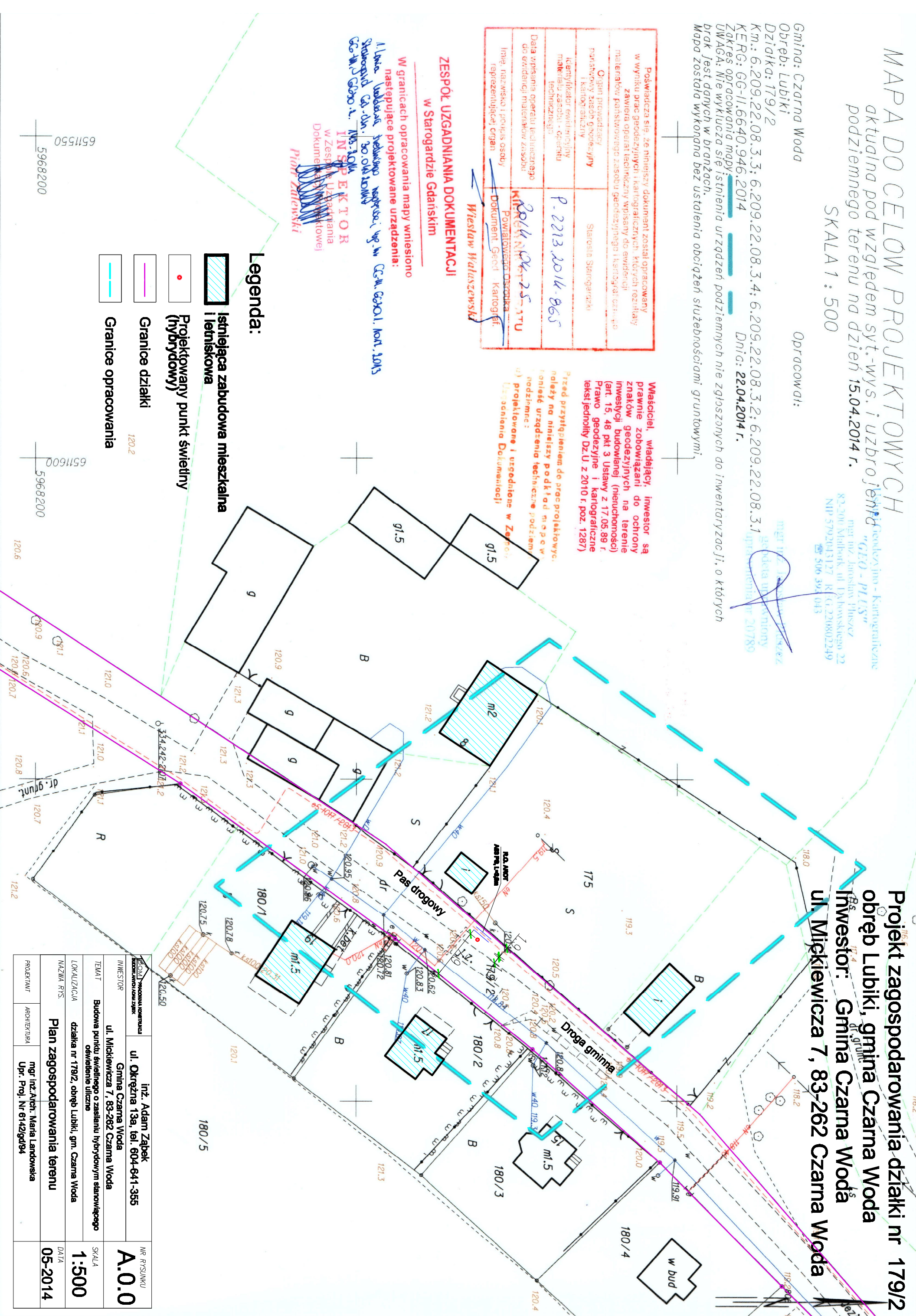
INSP EKTOR
w Zespole Uzgadniania Dokumentacji Projektowej
Piotr Zalewski

Właściciel, władający, inwestor są prawnie zobowiązani do ochrony znaków geodezyjnych na terenie inwestycji budowlanej (nieruchomość) (art. 15, 48 pkt 3 Ustawy z 17.05.89 r. Prawo geodezyjne i kartograficzne tekst jednolity Dz.U z 2010 r. poz. 1287)

Przed przystąpieniem do prac projektowych, należy na niniejszy projekt mapy w formie urzędzenia techniczne podziemne:
a) projektowane i urzędzone w Zespole Uzgadniania Dokumentacji

Legenda:

-  Istniejąca zabudowa mieszkalna i letniskowa
-  Projektowany punkt świetlny (hydrydowy)
-  Granice działki
-  Granice opracowania



Projekt zagospodarowania działki nr 179/2
obręb Lubiki, gmina Czarna Woda
Inwestor: Gmina Czarna Woda
ul. Mickiewicza 7, 83-262 Czarna Woda

INWESTOR		inż. Adam Ząbek ul. Okrężna 13a, tel. 604-641-355	NR RYSUNKU A.0.0
TEMA		Budowa punktu świetlnego o zasilaniu hydrydowym staronowego oświetlenia uliczne	SKALA 1:500
LOKALIZACJA		działka nr 179/2, obręb Lubiki, gm. Czarna Woda	DATA 05-2014
NAZWA RYS.		Plan zagospodarowania terenu	
PROJEKTANT	ARCHITEKTURA	mgr inż. Arch. Maria Landowska Up. Proj. Nr 6142/gd/94	