



CZYNNY WYPOCZYNEK W GMINIE CZARNA WODA

CZYNNY WYPOCZYNEK W GMINIE CZARNA WODA



CZYNNY WYPOCZYNEK W GMINIE CZARNA WODA
z serii: UROKI KOCIEWIA

ISBN 978-83-934792-7-6



Opracowanie i DTP:

© Fundacja OKO-LICE KULTURY

Zblewo, ul. Modrzewiowa 5

tel. 58 588 4250 i kom. 504 248 558

www.oko-lice-kultury.pl

Redakcja: Lech J. Zdrojewski, Roman Sikora,

Tekst: Roman Sikora, Zofia Baczyńska, Krzysztof Gornowicz

Foto: Lech J. Zdrojewski, Roman Sikora, Krzysztof Frydel,
Ireneusz Michalek, Daria Laskowska, Anna Zimmiewska, Ryszard Wojdowski.

Fotografie dodatkowe - Archiwum Urzędu Miejskiego w Czarnej Wodzie

Projekt okładki i składu: Lech J. Zdrojewski,

DTP: Wanda Krzywicka, Katarzyna Stosik

Nakład 3000 egzemplarzy; druk: Drukarnia Mirotki



GMINA CZARNA WODA

Gmina Czarna Woda położona jest w południowej części województwa pomorskiego w powiecie starogardzkim.

Obszar gminy zamieszkuje 3.500 mieszkańców, a jej powierzchnia wynosi 2775 hektarów.

Cała powierzchnia gminy z wyjątkiem zurbanizowanej części miasta Czarna Woda należy do Obszaru Chronionego Krajobrazu Borów Tucholskich.

Gminę przecinają dwa główne szlaki komunikacyjne:

droga krajowa nr 22 (łącząca Berlin z Kaliningradem - dawniej zwana „berlinką”) oraz linia kolejowa Tczew - Piła.

Ważne adresy i telefony



URZĄD MIEJSKI W CZARNEJ WODZIE,
83-262 Czarna Woda ul. Mickiewicza 7
tel. 58 587 8855, fax 58 587 8801
portal internetowy: www.czarna-woda.pl
email: urząd@czarna-woda.pl



OCHOTNICZA STRAŻ POŻARNA
ul. Mickiewicza 1, tel. 58 587 8998



PRZYCHODNIA LEKARSKA
ul. Okrężna 10, tel. 58 536 67 52; kom. 502 029 822

URZĄD POCZTOWY
ul. Mickiewicza 1, tel. 58 587 8739

REWIR DZIELNICOWYCH POLICJI
Kaliska, tel. 58 588 9107



Walory krajobrazowe i czyste środowisko naturalne stwarzają doskonałe warunki do rozwoju turystyki krajoznawczo - przyrodniczej. Przez gminę Czarna Woda przepływa malownicza, czysta i pełna ryb rzeka Wda, zwana też Czarną Wodą. Wdą biegnie jeden z najpiękniejszych w Polsce, liczący prawie 200 km, nizinny szlak kajakowy. Na trasie spotkać można żeremia i ślady żerowania bobrów. Rzeka przyciąga z każdym rokiem coraz więcej amatorów spływów kajakowych z kraju i zagranicy.



Historia

Czarna Woda jako osada wykształciła się na początku XIX w. Rozwijała się od miejsca gdzie istniała przeprawa brodem przez rzekę ze Złego Mięsa oraz gdzie funkcjonowała karczma.

W latach czterdziestych dziewiętnastego wieku wybudowano tu do dziś funkcjonujący kompleks sztucznych łąk, nawadniających i użytkujących niezbyt łaskawe w plony ziemie. Była to unikalna budowla hydrotechniczna owych czasów. Trzydzieści lat później pojawiła się trasa kolejowa, dzięki której w kolejnych latach powstał i rozpoczął działanie tartak. Ów mały ośrodek przemysłu drzewnego rozwinął się owocując w latach pięćdziesiątych XX wieku fabryką płyt pilśniowych.

Świadectwem młodości miasteczka jest data uzyskania przez Czarną Wodę praw miejskich - 1 stycznia 1993 roku. W roku 1995 do miasta dołączyły się sołectwa Lubiki i Huta Kalna. Od roku 2014 Gmina Czarna Woda zmieniła status na miejsko wiejski, a sołectwa Lubiki i Huta Kalna odzyskały status wsi.

Kalendarium Czarnej Wody

1825
powstaje wieś przy trakcie bitym z Chojnic do Starogardu

1840
rozpoczyna się budowa sztucznych łąk

1865
przyłączenie do Czarnej Wody lewobrzeżnego Złego Mięsa

1873
oddanie linii kolejowej łączącej Chojnice ze Zblewem

1874-1920
Czarna Woda należy do Okręgu Urzędowego
Leśna Huta / Königswiese

1895
epidemia czerwonki (ofiary śmiertelne)

1905
Czarna Woda liczy 514 mieszkańców

1914
zakwaterowany oddział 87 Batalionu Szturmowego
ze Starogardu

1920
Czarna Woda w granicach Polski

1925
pierwszy pochód przez wieś na Plac Wolności

1927
pierwsza Msza Św. w Czarnej Wodzie

1931
według spisu ludności Czarną Wodę zamieszkuje 676 osób

1932
wielki huragan nawiedza nasza wieś

1933
Prezydent Polski Ignacy Mościcki pierwszy raz na Podlesiu

1939-1945
Czarna Woda w granicach III Rzeszy

1939
Urząd Obwodowy w Piecach /Ofen / Köhlershof

1942
wysadzono pociąg pod Czarną Wodą

1942
Czarnowodzki dworzec nazywa się Königswiese / Leśna Huta

1945
wyzwolenie Czarnej Wody

1947
rozpoczęcie budowy Zakładów Płyt Pilśniowych
- dynamiczny rozwój wsi

1955
Czarna Woda samodzielna Gromadzka Rada Narodowa

1958 - 1972
Czarna Woda osiedle typu miejskiego

1973
nowy podział administracyjny. Czarna Woda należy do gminy Kaliska

1982
powstanie parafii w Czarnej Wodzie

1993
Czarna Woda otrzymuje prawa miejskie

1995
przyłączenie do naszego miasta Huty Kalnej i Lubik

2006
nawałnica nawiedza miasto

2014
przekształcenie Gminy z miejskiej w miejsko-wiejską

Opracował: Krzysztof Gornowicz
Uaktualnił: Roman Sikora



Rozgrzewka przed meczem na stadionie miejskim

6

Czarna Woda posiada rozbudowany kompleks sportowo - rekreacyjny na który składają się: stadion, odkryty basen, siłownia i boisko do siatkówki. Obok stadionu przy Zespole Szkół Publicznych znajduje się hala sportowa, siłownia plenerowa, plac zabaw i boisko wielofunkcyjne.





Zawody wędkarskie nad Jeziorem Szarmachy

Poza Wdą
pasjonatów wędkarstwa
przyciągają dwa rybne jeziora:
Lubickie i Szarmachy,
położone w sołectwie Lubiki



Kamienne Kręgi w Odrach

Wielbiciele wędrówek znajdą tu piesze szlaki turystyczne, z których jeden prowadzi przez Bory Tucholskie do stolicy regionu Starogardu Gdańskiego i do Tczewa, drugi wiedzie do Odrów słynących z Kamiennych Kręgów. Owe kamienne kręgi, są legendarne ze względu na niezwykłą siłę stworzoną przez megalityczne pierścienie ułożone z różnej wielkości kamieni. Przypominają one o Gotach mieszkających na owych terenach w pierwszym i drugim stuleciu naszej ery



Bazylika Katedralna w Pelplinie



Zamek w Malborku



Akwedukt w Fojutowie - skrzyżowanie Czerskiej Strugi i Wielkiego Kanału Brdy



Muzeum - Kaszubski Park Etnograficzny we Wdzydzach Kiszewskich



Droga przez Łąki Czarnowodzkie



Miłośnikom przyrody wystarczy przechadzka o świcie i nie tylko, po okolicznych lasach aby natknąć się na wyglądających dość osobliwie w naszym stuleciu, jelenia czy borsuka.

Bardziej doświadczonych i cierpliwych obserwatorów wynagrodzi spotkanie bobra, który z pewnością ucieknie klaskając swym ogonem o wodę (dźwięk ten przypomina rzucanie kamieni).

Codziennie jest słyszany w okolicy klekot bocianów, czy klangor żurawi.







Zachwyć się można każdą, choćby niepozorną, małą roślinką.

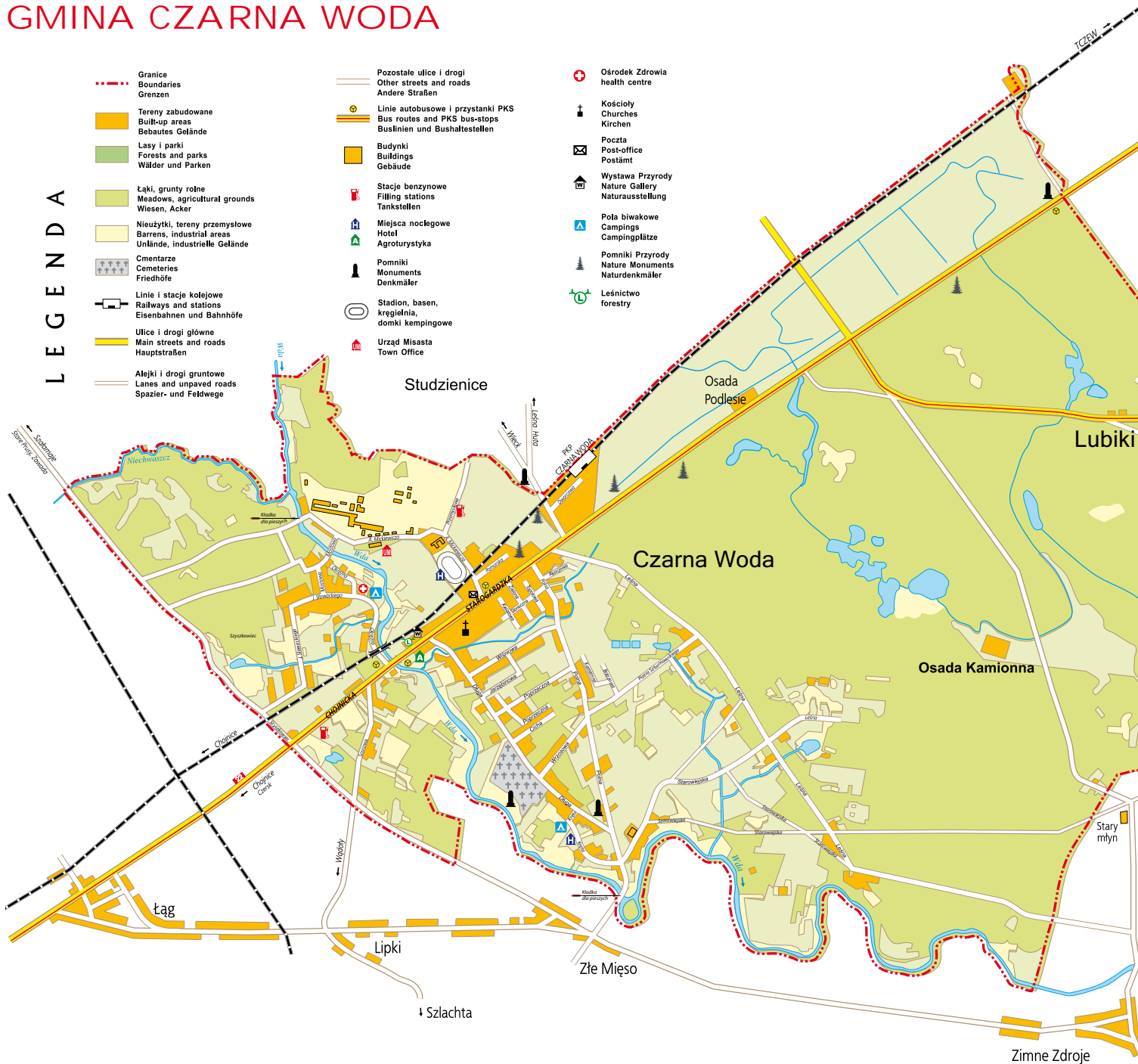
Zapraszamy na wędrowki i spacer z aparatem fotograficznym, na piechotę, rowerem lub spływając kajakiem.

O każdej porze dnia i roku.

GMINA CZARNA WODA

LEGENDA

- | | | | | | |
|---|--|---|--|---|--|
|  | Granice
Boundaries
Grenzen |  | Pozostałe ulice i drogi
Other streets and roads
Andere Straßen |  | Ośrodek Zdrowia
health centre |
|  | Tereny zabudowane
Built-up areas
Bebautes Gelände |  | Linie autobusowe i przystanki PKS
Bus routes and PKS bus-stops
Buslinien und Bushaltestellen |  | Kościóły
Churches
Kirchen |
|  | Lasy i parki
Forests and parks
Wälder und Parken |  | Budynki
Buildings
Gebäude |  | Pocztą
Post-office
Postamt |
|  | Łąki, grunty rolne
Meadows, agricultural grounds
Wiesen, Acker |  | Stacje benzynowe
Filling stations
Tankstellen |  | Wystawa Przyrody
Nature Gallery
Naturausstellung |
|  | Nieuzytki, tereny przemysłowe
Barrens, industrial areas
Unländer, industrielle Gelände |  | Miejsca noclegowe
Hotel
Agroturystyka |  | Pola biwakowe
Campings
Campingplätze |
|  | Cmentarze
Cemeteries
Friedhöfe |  | Pomniki
Monuments
Denkmäler |  | Pomniki Przyrody
Nature Monuments
Naturdenkmäler |
|  | Linie i stacje kolejowe
Railways and stations
Eisenbahnen und Bahnhöfe |  | Stadion, basen,
kregielnia, domki kempingowe |  | Łaśnictwo
forestry |
|  | Ulice i drogi główne
Main streets and roads
Hauptstraßen |  | Urząd Miasta
Town Office | | |
|  | Aleje i drogi gruntowe
Lanes and unpaved roads
Spazier- und Feldwege | | | | |





W Czarnej Wodzie wszystko jest blisko, w promieniu do trzech kilometrów znajdziesz:

przedszkole, szkołę podstawową, gimnazjum, szkołę ponadgimnazjalną, bibliotekę publiczną, miejski zakład gospodarki komunalnej i mieszkaniowej, świetlicę miejską, przychodnię zdrowia, urząd pocztowy, dwie filie banku spółdzielczego oraz dwa bankomaty.

Do dyspozycji mieszkańców i gości są: dwie restauracje, trzy bary, sklepy spożywcze i przemysłowe, stadion, basen kąpielowy, boisko do piłki plażowej, hala sportowa, siłownia na powietrzu przy budynku szkolnym, wystawa przyrody Borów Tucholskich, cztery wypożyczalnie kajaków, kwatery agroturystyczne, domki kempingowe, trzy pola namiotowe, dwie stacje paliw, dworzec PKP i przystanek PKS oraz kościoły w Czarnej Wodzie i Hucie Kalnej.

Z Czarnej Wody wszędzie blisko, zaplanuj u nas swoją bazę wypadową:

- Akwedukt na Kanale Wdy** - 5 km
- Wdecki Park Krajobrazowy** - 15 km
- Wdzydzki Park Krajobrazowy** - 15 km
- Rezerwat „Kręgi Kamienne”** - 15 km
- Rezerwat Przyrody „Cisy nad Czerską Strugą”** - 15 km
- Ogrody pokazowe Frank-Raj** - 15 km
- Rezerwat „Krzywe Koło w Pętli Wdy”** - 20 km
- Rezerwat ptasi „Czapli Wierch”** - 20 km
- Arboretum Wirty** - 25 km
- Rezerwat „Zdrojno”** - 25 km
- Rezerwat Przyrody „Wyspa Ostrów Mały”** - 30 km
- Rezerwat Przyrody „Brzęki”** - 30 km
- Rezerwat Przyrody „Piaseczno”** - 30 km
- Rezerwat Przyrody „Jezioro Miedzno”** - 32 km
- Rezerwat Przyrody „Jezioro Dury”** - 32 km
- Rezerwat „Jezioro Udzierz”** - 32 km
- Rezerwat Przyrody „Motowężę”** - 35 km
- Rezerwat Przyrody „Jezioro Ciche”** - 37 km
- Rezerwat Przyrody „Jezioro Martwe”** - 37 km
- Rezerwat Przyrody „Trzebiocha”** - 40 km
- Rezerwat Przyrody „Brzeg jeziora Cheb”** - 42 km
- Rezerwat Przyrody „Krwawe Doły”** - 42 km

Rezerwat Przyrody „Lipno i Lipionko” - 50 km
Akwedukt Fojutowo - 18 km
Kalwaria Wielewska - 25 km
Muzeum Ziemi Zaborskiej w Wielu - 25 km
Zapora w Mylofie - 30 km
Muzeum Ziemi Kociewskiej w Starogardzie Gd. - 30 km
Muzeum Historyczno - Etnograficzne w Chojnicach - 40 km
Grodzisko Owidz - 40 km
Bazylika Katedralna w Pelplinie - 44 km
Ferma strusi Garczyn - 45 km
Muzeum „Parowozownia Kościerzyna” - 45 km
Muzeum Hymnu Narodowego w Będminie - 46 km
**Muzeum - Kaszubski Park Etnograficzny
we Wdzydzach Kiszewskich** - 50 km
Zamek w Gniewie - 52 km
Zamek w Człuchowie - 55 km
Szymbark „Dom do góry nogami” i inne atrakcje - 60 km
Zamek w Kwidzynie - 60 km
Wieżyca - punkt widokowy na Kaszubach - 64 km
Zamek w Malborku - 70 km
Zamek w Świeciu - 80 km
Gdańsk - stare miasto - 80 km
Molo w Sopocie - 90 km



Kościół w Hucie Kalnej



Huta Kalna



Kościół p.w. Matki Boskiej Częstochowskiej w Czarniej Wodzie



Pola i jezioro pod Lubikami



Jezioro Lubickie



Panorama Czarnej Wody



Panorama Czarnej Wody z widokiem na „utopioną” w zieleni firmę STEICO

W naszym mieście i w najbliższej okolicy, wśród zieleni znajdziesz ukryte ATRAKCJE TURYSTYCZNE I PRZYRODNICZE

STAŁA WYSTAWA PRZYRODY BORÓW TUCHOLSKICH I DOLINY RZEKI WDY - ul. Starogardzka 5, tel. 58 587 89 00

Obiekt o charakterze muzealnym funkcjonujący od 1994 r. w zabytkowej chacie przy głównej ulicy miasta. Ekspozycje: przyrodnicza (spreparowane zwierzęta żyjące w naturze), archeologiczna, wystawa minerałów i kamieni szlachetnych, wystawa fotograficzna pt. "Przyroda wokół nas" oraz ekspozycja militariów.

GALERIA SZTUKI W KARCZMIE „OSTOJA”

Galeria Sztuki wybudowana w 2000r. Miejscowy artysta rzeźbiarz prezentuje tu swoje dzieła wykonane w drewnie, jak również rzeźby, obrazy i witraże innych twórców.

KOŚCIÓŁ P.W. MATKI BOSKIEJ CZĘSTOCHOWSKIEJ

Wybudowany w latach 1984-1988; ściany Kościoła ozdobione obrazami Tadeusza Rupiewicza, prezentującymi „Drogę Krzyżową” w nowoczesnym ujęciu.

KOŚCIÓŁ P.W. ŚW. JÓZEFA W HUCIE KALNEJ

Neogotycki kościół wybudowany w 1894r., planowany do wpisania do rejestru zabytków.

POMNIK ŚW. JANA PAWŁA II

Kamienny pomnik upamiętniający postój ks. Karola Wojtyły w dniach 20-21 lipca 1956r. podczas spływu kajakowego rzeką Wda.

KOMPLEKS SPORTOWY: HALA SPORTOWA, BASEN KĄPIELOWY, STADION, BOISKO DO SIATKÓWKI PLAŻOWEJ, SIŁOWNIA PLENEROWA

W mieście można bardzo aktywnie spędzić wolny czas dzięki dobrze rozbudowanej bazie sportowo-rekreacyjnej zlokalizowanej przy ul. Mickiewicza 3.

ŻEREMIA BOBRÓW

Żeremia budowane przez bobry w dolinie rzeki i na kanale rzeki Wdy.

SYSTEM NAWADNIANIA ŁĄK I KANAŁ WDY

System zbudowany w 1848 r. w celu użyznienia zalegających piasków. Kanał ma długość 23 km.

JEZIORO LUBICKIE

Położone w sołectwie Lubiki.

JEZIORO SZARMACHY

Położone w sołectwie Huta Kalna. Jezioro pełni rolę kąpieliska.



Ekspozycja w Wystawie Przyrody Borów Tucholskich



Kompleks sportowy



Plac zabaw przy szkole



Trenować można wszędzie, twierdzą pasjonaci sportowych rowerów



Siłownia na powietrzu



Przedszkole Miejskie



Letnia szkoła pływania na basenie w Czarnej Wodzie



Konkurs grillowania w Czarnej Wodzie

IMPREZY SPORTOWO - REKREACYJNE:

Halowy Turniej Piłki Nożnej
 Ogólnopolski Zimowy Spływ kajakowy na Wdzie
 Ogólnopolski Spływ Kajakowy rzeką Wdą
 Podlodowe Mistrzostwa Koła Wędkarskiego nr 52
 Halowy Turniej Piłki Ręcznej
 Zawody Spinningowe „Pstrąg WDY”
 Spławikowe Zawody o Puchar Burmistrza Czarnej Wody
 Turniej szachowy dla młodzieży
 Zawody Wędkarskie z okazji „Dnia Dziecka”
 Mistrzostwa Czarnej Wody w siatkówce plażowej
 Pływackie Mistrzostwa Czarnej Wody
 Szachowy Turniej drabinkowy dla młodzieży
 Złot motocyklowy „Nad Wdą”
 Marsz na Orientację dla Młodzieżowych Drużyn Pożarniczych

IMPREZY KULTURALNE:

„Biesiada Literacka” - Spotkania Twórców Pomorza Gdańskiego
 Koncerty w ramach Międzynarodowego Festiwalu
 Muzyki Organowej
 Festyn „Mistrzostwa w Grillowaniu na Kociewiu”
 Festyn Dożynkowy
 Festyn Parafialny
 Spotkania z Aniołami - konkurs rzeźby i malarstwa
 „Dzień Konia” w Hucie Kalnej
 Konkurs fotograficzny „Przyroda wokół nas”
 Letnie koncerty „Na kole”

DZIAŁALNOŚĆ KULTURALNA:

W świetlicy w Czarnej Wodzie zwanej „KULTURALNIA” działają różnego typu ogólnodostępne koła zainteresowań, m.in.: hafciarskie, taneczne, wokalne, plastyczne, teatralne, kulinarne i nauki gry na instrumentach. Tutaj odbywają się spotkania prężnego Koła Emerytów i Rencistów, które dla swych członków oprócz bieżącej działalności organizuje liczne krajowe i zagraniczne wycieczki krajoznawcze. W świetlicy mają miejsce próby chóru parafialnego „Cor Matris”. Chór ten skupia dorosłych amatorów śpiewu. W 30-letnią historię istnienia chóru wpisane są liczne występy na scenach krajowych (m.in. w Częstochowie, Licheniu, Pelplinie, Krakowie) i zagranicznych (m.in. we Francji, Holandii, Danii, na Litwie) oraz wieńczone najwyższymi laurami udziału w przeglądach chóralnych.

BORY SOSNOWE

Ponad połowa obszaru gminy to tereny zielone. Czarna Woda jest otoczona lasami sosnowymi bogatymi w runo leśne: grzyby, jagody i inne owoce leśne.

RZEKA WDA

To jeden z najpiękniejszych nizinnych szlaków kajakowych w Polsce o długości 198 km.

Organizowane są tu cyklicznie spływy i imprezy kajakowe. Rzeka Wda klasyfikowana jako rzeka górską pstrągowo-lipieniowa jest również prawdziwym rajem dla amatorów wędkarstwa muchowego.



BEZ WZGLĘDU NA STAN POGODY ODCZUJESZ SIĘ PRZYRODY

WYPOŻYCZALNIE KAJAKÓW

Wypożyczalnia kajaków „Pod Świerkami”

ul. Okrężna 4, 83-262 Czarna Woda,
tel. 58 587 8695, 509 596 763,
www.kajaki-podswierkami.pl

Wypożyczalnia kajaków Włodzimierz Sękowski

ul. Długa 12a, 83-262 Czarna Woda,
tel. 501 057 550, www.kajakisekowski.pl,

Wypożyczalnia kajaków Kajaki Hydrostacja.pl

ul. Długa 20a, 83-262 Czarna Woda,
tel. 606 904 005, 727 405 605,
www.kajaki.hydrostacja.pl ,

Wypożyczalnia kajaków SABMIR KAJAKI

ul. Sosnowa 23, 83-262 Czarna Woda,
tel. 505 187 145, www.kajakiszramka.pl,
e-mail: mirosław.szramka@gmail.com

SZLAKI TURYSTYCZNE

Przez Czarną Wodę przechodzą cztery piesze i rowerowe szlaki turystyczne.

Szlak Kociewski

- kolor żółty, szlak pieszy, szlak rowerowy

Trasa: Tczew - Szpegowisk - Starogard Gdański - Nowa Wieś - Wiry - Borzechowo - Czarna Woda (PKP) 79 km

Szlak Kręgów Kamiennych

- kolor zielony, szlak pieszy, szlak rowerowy

Trasa: Czarna Woda (PKP) - Zawada - Klonowice - Odry - Kręgi Kamienne - Miedzno - Grzybno - Bąk - Olpuch (dalej do Sierakowic) - 93 km.

Szlak Kultur Megalitycznych

(szlak nieoznaczony) - szlak pieszy, szlak rowerowy

Trasa: Czarna Woda - Leśna Huta - Wojtal - Odry - Kamienne Kręgi - Czarna Woda - 27 km

Szlak Arboretum

(szlak nieoznaczony) - szlak pieszy, szlak rowerowy

Trasa: Czarna Woda - Zimne Zdroje - Lubiki - Huta Kalna - Młyńsk - Mały Bukowiec - Twardy Dół - Wiry - 26 km



Wiadukt na Wdzie



Zimowy spływ kajakowy Wdą



Kozpoczęcie sezonu motocyklowego



Koncert podczas Zlotu Motocyklowego nad Wdą



Most kolejowy nad szosą i rzeką Wdą



Jedna z przystani nad Wdą.



Linia kolejowa Tczew - Piła przecinająca łąki czarnowodzkie



Jedno z wielu pozostałości urządzeń wodnych na Wdzie



Droga do Lubik i Huty Kalnej



Arboretum Wirty



Nowe chodniki w Czarnej Wodzie - ul. Sosnowa



Skarby naszych lasów





Letni koncert „Na kole”



Dzień Konia w Hucie Kalnej

Zapraszamy
do Czarnej Wody,
miasta w sercu
Borów Tucholskich.

Zieleni,
świeżego powietrza,
grzybów i ryb
u nas
pod dostatkiem,
a ponadto
wszędzie stąd blisko!



Szkoła w Czarnej Wodzie



ul. Słowackiego



Karczma i galeria Ostoja

BAZA NOCLEGOWA

POLE NAMIOTOWE: „POD ŚWIERKAMI” Z WYPOŻYCZALNIĄ KAJAKÓW

ul. Okrężna 4, 83-262 Czarna Woda,

tel. 58 587 8695, 509 596 763, www.kajaki-podswierkami.pl

Pole namiotowe dla 300 osób położone nad rzeką Wdą, wyposażone w bieżącą wodę, prysznic, toalety i energię elektryczną. Funkcjonuje sezonowo od maja do października.

PRZYSTAŃ KAJAKOWA „KAJAKI SĘKOWSKI” Z WYPOŻYCZALNIĄ KAJAKÓW

ul. Długa 12a, 83-262 Czarna Woda, tel. 501 057 550, www.kajakisekowski.pl

Pole namiotowe dla 70 osób. Zamknięty parking, bieżąca woda, prysznic, miejsce na grill i ognisko, boisko do siatkówki i kometki, zarybiony staw dla miłośników wędkarstwa.

„DOMKI CAMPINGOWE” ul. Mickiewicza 3, 83-262 Czarna Woda,

tel. 58 587 88 50 - Oferta sezonowa od maja do września dla 16 osób.

Dwa drewniane domki 8-osobowe (cztery pokoje, każdy pokój 2-osobowy) z WC i prysznicem.

POKOJE GOŚCINNE „U WANDZI” Lubiki Małe 37, 83-262 Czarna Woda

tel. 58 587 75 03, 692 250 695, <http://agrowczaszybory.w.interia.pl>

Oferta całoroczna dla 14 osób. Wyżywienie do uzgodnienia. Zakwaterowanie w domu mieszkalnym.

AGROTURYSTYKA „DOM NA SKARPIE” Huta Kalna , ul. Szkolna 9, 83-261 Piec

tel. 58 56 09 152, e-mail: jan.kas@wp.pl, www.hutakalna.bravehost.com

Obiekt położony 400 m od rzeki Wdy. Oferta całoroczna dla 12 osób.

„KWATERA AGROTURYSTYCZNA JAN I STANISŁAW FOJUTOWIE”

Lubiki Małe 15, 83-261 Piec, tel. 58 587 75 01, 58 512 23 48

Oferta całoroczna dla 7 osób. Wyżywienie do uzgodnienia.

„GOSPODARSTWO AGROTURYSTYCZNE KRYSZYNA BUKOWSKA”

Lubiki Małe 39, 83-261 Piec, tel. 58 587 75 02

Oferta całoroczna dla 6 osób. Wyżywienie do uzgodnienia.

Zakwaterowanie w domu mieszkalnym.

„DWOREK POD DĘBAMI” ul. Starowiejska 15, 83-262 Czarna Woda

tel 509 658 499, 888 119 204 e-mail: dworekpoddebami@wp.pl

www.otostrona.pl/dworek.pod.debami

Oferta całoroczna dla 18 osób łącznie.

POKOJE GOŚCINNE ul. Starogardzka 48 , 83-262 Czarna Woda

tel : 508-449-489 e.mail: pokojeczarnawoda@onet.pl,

www.pokojeczarnawoda.pl

Oferta całoroczna dla 10 osób.

ISBN 978-83-934792-9-0



9 788393 479290

Z CZARNEJ WODY WSZĘDZIE BLISKO



Europejski Fundusz Rolny na rzecz Rozwoju Obszarów Wiejskich: Europa inwestująca w obszary wiejskie.
Publikacja współfinansowana ze środków Unii Europejskiej w ramach Osi 4 Leader PROW na lata 2007-2013